

le carto-guide di

Oltresentieri

Trekking

Mountain Bike


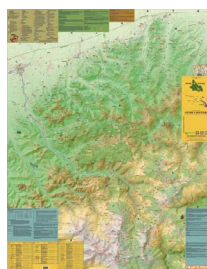

E-Bike



www.oltresentieri.com

Per ordinare le carto-guide è
necessario mandare una mail a:
oltresentieri@gmail.com

LE CARTO-GUIDE TERRITORIALI



Mappe Valli Curone Grue e Ossona

Della misura 980 x 675 su doppia facciata, dettagliate, complete di strade, sentieri descritti nella guide, toponimi locali. In vendita separatamente fino ad esaurimento scorte.

Mappa Oltrepò Pavese

Misura Sella misura 475 x 675 su doppia facciata, dettagliate, complete di strade, sentieri descritti nella guide, toponimi locali. In vendita separatamente fino ad esaurimento scorte.

LE CARTO-GUIDE TERRITORIALI



Meraviglioso Oltrepò Pavese

La guida turistica completa che ci indica tutte le bellezze da visitare (chiese, castelli, mulini ecc.), naturali e storiche dell'Oltrepò Pavese collinare e montano.

Il Parco delle Capanne di Marcarolo

In Stampa



LE GRANDI TRAVERSATE sulle ANTICHE VIE del SALE



Le Vie del Sale e del Mare

Un itinerario per il trekking, che da Tortona-Varzi porta a Portofino-San Fruttuoso-Camogli, completa di tutte le varianti per poterlo percorrere con la MTB. Per ogni tappa una mappa dettagliata.



Le Vie di Marcarolo

Un itinerario per il trekking, che da Tortona-Varzi porta a Portofino-San Fruttuoso-Camogli, completa di tutte le varianti per poterlo percorrere con la MTB. Per ogni tappa una mappa dettagliata.

Le Vie di Marcarolo

In Stampa

LE GUIDE TURISTICO-CULTURALI



Meraviglioso Oltrepò Pavese

La guida turistica completa che ci indica tutte le bellezze da visitare (chiese, castelli, mulini ecc.), naturali e storiche dell'Oltrepò Pavese collinare e montano.